







## Anfahrt aus Richtung Norden

<b>14</b> ↑ 	Verlassen Sie die A7 an der Ausfahrt 77 As Kassel-Nord in Richtung Kassel, Kassel-Calden, Niestetal-Sandershausen und fahren Sie auf die Straße (...). Folgen Sie dem Straßenverlauf für 288 m.
<b>15</b> ↑	Verlassen Sie die Straße (...) und fahren Sie weiter geradeaus auf die Dresdener Straße (L3237). Folgen Sie dem Straßenverlauf für 12 m.
<b>16</b> 	Sie passieren jetzt die Ortseinfahrt von Kassel.
<b>17</b> ↑ 	Bleiben Sie auf der Dresdener Straße (L3237) und folgen Sie dem Straßenverlauf für 3.37 km.
<b>18</b> ↑ 	Fahren Sie in den Kreisverkehr Platz der Deutschen Einheit (L3237) und verlassen Sie ihn an der 1. Ausfahrt in die Leipziger Straße (L3237).
<b>19</b> ↑ 	Bleiben Sie für 550 m auf der Leipziger Straße (L3237).
<b>20</b> ↑	Verlassen Sie die Leipziger Straße (L3237) und fahren Sie weiter geradeaus auf die Straße An der Fuldabrücke (L3237). Folgen Sie dem Straßenverlauf für 145 m.
<b>21</b> ↑	Verlassen Sie die Straße An der Fuldabrücke (L3237) und fahren Sie weiter geradeaus auf die Kurt-Schumacher-Straße (L3237). Folgen Sie dem Straßenverlauf für 18 m.
<b>22</b> ↙	Verlassen Sie die Kurt-Schumacher-Straße (L3237) und biegen Sie links in die Brüderstraße (B3) ein. Folgen Sie dem Straßenverlauf für 163 m.
<b>23</b> ↑	Verlassen Sie die Brüderstraße (B3) und fahren Sie weiter geradeaus auf den Steinweg (B3). Folgen Sie dem Straßenverlauf für 386 m.
<b>24</b> ↑	Verlassen Sie den Steinweg (B3) und fahren Sie weiter geradeaus auf die Frankfurter Straße (B3). Folgen Sie dem Straßenverlauf für 401 m.
<b>25</b> ↑	Verlassen Sie die Frankfurter Straße (B3) und fahren Sie weiter geradeaus auf die Straße (...). Folgen Sie dem Straßenverlauf für 80 m.
<b>26</b> ↑	Verlassen Sie die Straße (...) und fahren Sie weiter geradeaus auf die Fünffensterstraße (L3420). Folgen Sie dem Straßenverlauf für 443 m.
<b>27</b> ↑	Verlassen Sie die Fünffensterstraße (L3420) und fahren Sie weiter geradeaus auf die Friedrich-Ebert-Straße (L3420). Folgen Sie dem Straßenverlauf für 1.39 km.
<b>28</b> ↑ 	Verlassen Sie die Friedrich-Ebert-Straße (L3420) und fahren Sie weiter geradeaus auf den Karl-Marx-Platz (L3420). Folgen Sie dem Straßenverlauf für 39 m.
<b>29</b> ↑	Verlassen Sie den Karl-Marx-Platz (L3420) und fahren Sie weiter geradeaus auf die Elfbuchenstraße (L3420). Folgen Sie dem Straßenverlauf für 407 m.
<b>30</b> ↙	Verlassen Sie die Elfbuchenstraße (L3420) und biegen Sie links in die Breitscheidstraße (L3420) ein. Folgen Sie dem Straßenverlauf für 307 m. Sie sind nach 311.58 km und 3:21 h an Ihrem Fahrtziel, der Breitscheidstraße (L3420) in Kassel angekommen.

