





























Anfahrt aus Richtung Westen

<p>17 </p>	<p>Verlassen Sie die A44 an der Ausfahrt 68 As Kassel-Wilhelmshöhe in Richtung 68, Baunatal, Schauenburg, B520, Ks-Wilhelmshöhe, Kassel-Wilhelmshöhe und fahren Sie auf die Straße (...). Folgen Sie dem Straßenverlauf für 683 m.</p>
<p>18  </p>	<p>Verlassen Sie die Straße (...) und fahren Sie weiter geradeaus auf die Korbacher Straße (B520). Folgen Sie dem Straßenverlauf für 268 m.</p>
<p>19  </p>	<p>Biegen Sie links in der Korbacher Straße (B520) ein und folgen Sie dem Straßenverlauf für 9 m.</p>
<p>20  </p>	<p>Verlassen Sie die Korbacher Straße (B520) und fahren Sie weiter geradeaus auf die Konrad-Adenauer-Straße (L3218). Folgen Sie dem Straßenverlauf für 105 m.</p>
<p>21 </p>	<p>Sie passieren jetzt die Ortseinfahrt von Kassel.</p>
<p>22  </p>	<p>Bleiben Sie auf der Konrad-Adenauer-Straße (L3218) und folgen Sie dem Straßenverlauf für 2.89 km.</p>
<p>23  </p>	<p>Verlassen Sie die Konrad-Adenauer-Straße (L3218) und fahren Sie weiter geradeaus auf die Druseltalstraße (L3298). Folgen Sie dem Straßenverlauf für 634 m.</p>
<p>24  </p>	<p>Verlassen Sie die Druseltalstraße (L3298) und fahren Sie weiter geradeaus auf die Druseltalstraße (L3218). Folgen Sie dem Straßenverlauf für 1.62 km.</p>
<p>25  </p>	<p>Verlassen Sie die Druseltalstraße (L3218) und biegen Sie links in die Bertha-Von-Suttner-Straße ein. Folgen Sie dem Straßenverlauf für 776 m.</p>
<p>26  </p>	<p>Verlassen Sie die Bertha-Von-Suttner-Straße und fahren Sie weiter geradeaus auf die Heßbergstraße. Folgen Sie dem Straßenverlauf für 768 m.</p>
<p>27  </p>	<p>Verlassen Sie die Heßbergstraße und fahren Sie weiter geradeaus auf den Im Weidengarten. Folgen Sie dem Straßenverlauf für 86 m.</p>
<p>28  </p>	<p>Verlassen Sie den Im Weidengarten und biegen Sie rechts in die Teichstraße (L3420) ein. Folgen Sie dem Straßenverlauf für 157 m.</p>
<p>29  </p>	<p>Verlassen Sie die Teichstraße (L3420) und fahren Sie weiter geradeaus auf den Berliner Platz (L3420). Folgen Sie dem Straßenverlauf für 56 m.</p>
<p>30  </p>	<p>Verlassen Sie den Berliner Platz (L3420) und fahren Sie weiter geradeaus auf die Gilsastraße (L3420). Folgen Sie dem Straßenverlauf für 179 m.</p>
<p>31  </p>	<p>Verlassen Sie die Gilsastraße (L3420) und fahren Sie weiter geradeaus auf die Breitscheidstraße (L3420). Folgen Sie dem Straßenverlauf für 237 m. Sie sind an Ihrem Fahrtziel, der Breitscheidstraße (L3420) in Kassel angekommen.</p>